

MĚSTO KASEJOVICE

335 44 Kasejovice 98, tel. 371 595 100, e-mail: podatelna@kasejovice.cz

Kasejovice 25.1.2017

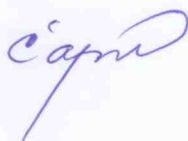
Záměr pronájmu pozemku

Město Kasejovice zveřejňuje podle § 39 odst. 1 zákona č. 128/2000 Sb., o obcích (obecní zřízení), ve znění pozdějších předpisů, z á m ě r pronájmu pozemku parc. č. 962/1 (dle nového geometrického plánu) o výměře 178 m² v katastrálním území Chloumek u Kasejovic.

Tento záměr byl schválen Radou města Kasejovice na jejím 35. zasedání dne 25.1.2017, usnesením č. RM/17/2017.

Ing. Marie Čápková

starostka města Kasejovice



Vyvěšeno na úřední desce dne: 02.02.2017

Sejmuto z úřední desky dne: 18.02.2017



PARC.Č. 902/1 (dle nového GP) o vým. 178 m² v k.o. CHLOUMEK

VÝKAZ DOSAVADNÍHO A NOVÉHO STAVU ÚDAJŮ KATASTRU NEMOVITOSTÍ																	
Dosavadní stav				Nový stav													
Označení pozemku parc. číslem	Výměra parcely		Druh pozemku	Označení pozemku parc. číslem	Výměra parcely		Druh pozemku	Typ stavby	Způsob využití	Způsob využití	Zpús. určení výměr	Porovnání se stavem evidence právních vztahů					
	ha	m ²	Způsob využití		ha	m ²	Způsob využití	Díl přechází z pozemku označeného v katastru nemovitostí				dřívější poz. evidenci	Číslo listu vlastnictví	Výměra dílu		Označení dílu	
													ha	m ²			
962	2	33	ostat. pl.	962/1	1	78	ostat. pl.	0	0	0	0	962	1	1	78		
			jiná plocha				ostat. pl.					962					
				962/2		55	ostat. pl.					962			1	55	
	2	33			2	33	jiná plocha										

Seznam souřadnic (S-JTSK)
Souřadnice pro zápis do KN

Číslo bodu	Y	X	Kód kv.	Poznámka
73-7	802008.29	1102347.73	3	roh budovy
73-17	802001.92	1102348.37	3	sloupek plotu
99-2	801969.17	1102343.99	8	roh budovy
99-4	801938.08	1102343.88	8	roh budovy
6	801991.65	1102348.21	3	sloupek plotu
8	801965.64	1102346.84	8	sloupek plotu
18	801951.38	1102356.12	8	roh budovy

Dělit nebo scelovat pozemky lze jen na základě územního rozhodnutí, pokud podmínky pro ně nejsou stanoveny jiným rozhodnutím nebo opatřením.

<h2>GEOMETRICKÝ PLÁN</h2> <p>pro rozdělení pozemku</p>	Náležitosti a přesnosti odpovídá právním předpisům.	Katastrální úřad, katastrální pracoviště souhlasí s očíslováním parcel.
		
Vyhotovil: GpŠ Ing. Daniel Šedivý Za Kostelem 567 Nepomuk 335 01	Geometrický plán ověřil úředně oprávněný zeměměřický inženýr:	Souhlas katastrálního úřadu, katastrálního pracoviště potvrdil:
Číslo plánu: 123-176/2013 Okres: Plzeň-jih Obec: Kasejovice Katastrální území: Chloumek u Kasejovic Mapový list: Z.S.IV-24-13 Kód způsobu určení výměr je určen podle §77 odst. 2 vyhlášky č. 26/2007 Sb.	Ing. Daniel Eberle Dne 15.10.2013 Číslo 911/2013	Alena JEZDĚKOVÁ Dne 18-10-2013 Číslo 711/2013
Dosavadním vlastníkům pozemků byla poskytnuta možnost seznámit se v terénu s průběhem navrhovaných nových hranic, které byly označeny předepsaným způsobem: sloupek plotu	Úředně oprávněný zeměměřický inženýr odpovídá za odbornou úroveň geometrického plánu, za dosažení předepsané přesnosti a za správnost a úplnost náležitostí podle právních předpisů.	Jeden vprvopis geometrického plánu a předepsané přílohy jsou uloženy u katastrálního úřadu, katastrálního pracoviště.

S ↑

