


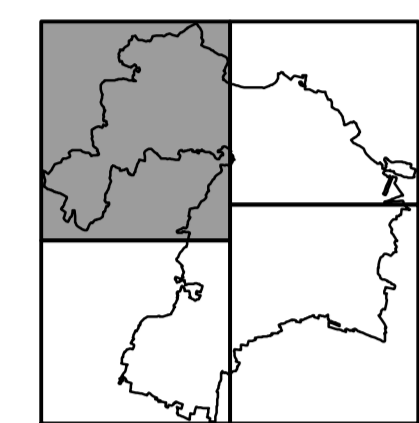
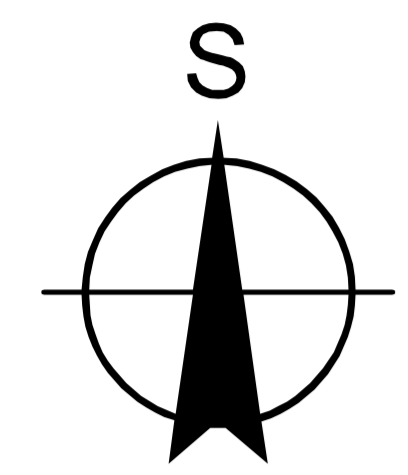
ÚZEMNÍ PLÁN KASEJOVICE

A2c) Koncepce veřejné infrastruktury

Tento projekt je spolufinancován Evropskou Unií - Evropským fondem pro regionální rozvoj a Ministerstvem pro místní rozvoj v rámci Integrovaného operačního programu.



1:5 000

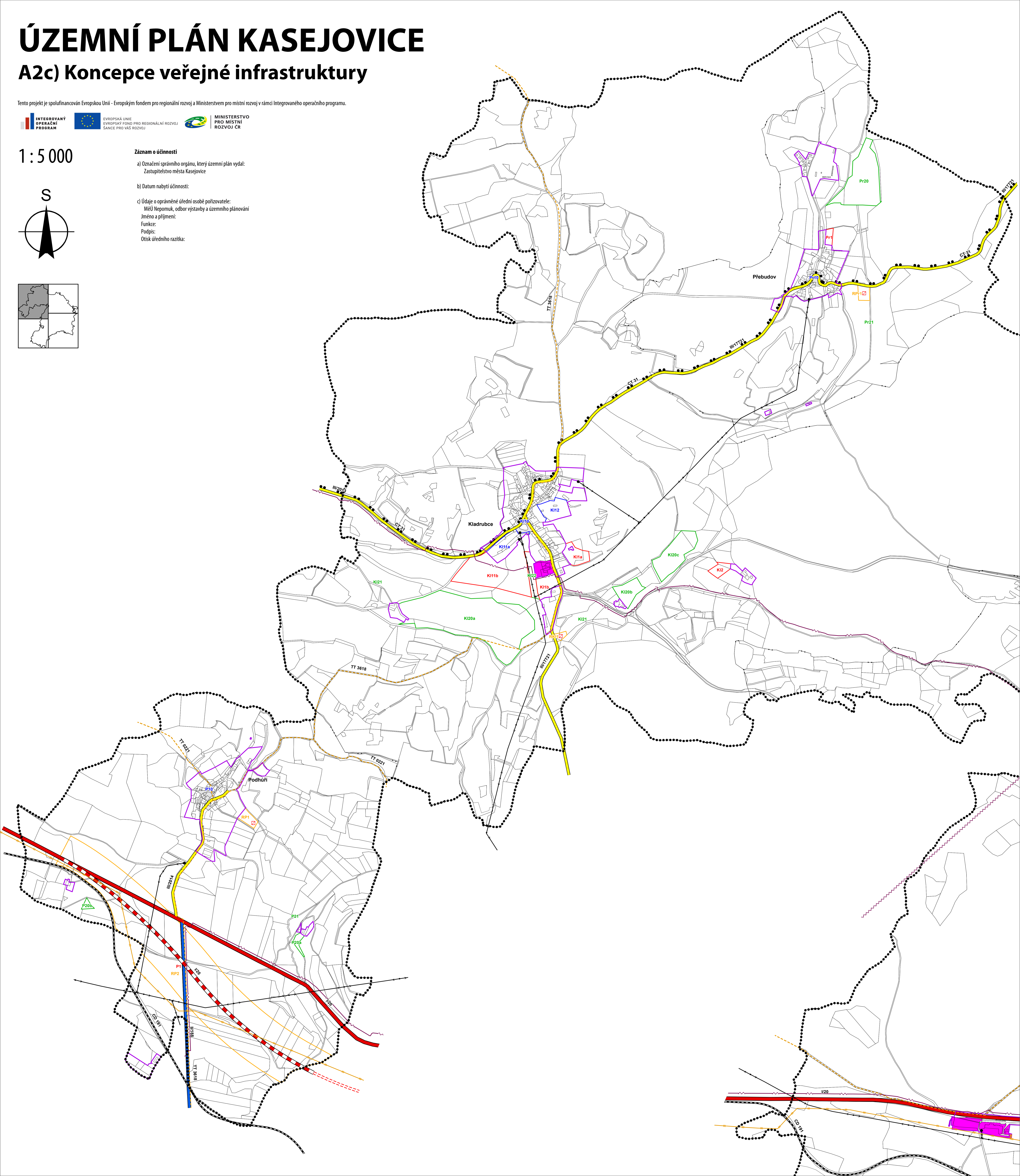


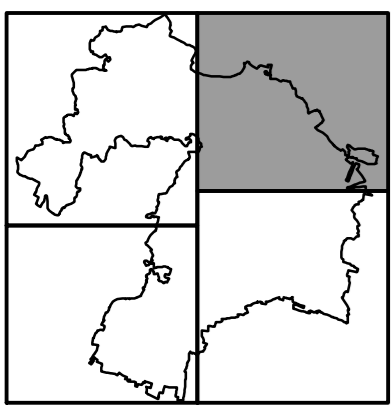
Záznam o účinnosti

a) Označení správního orgánu, který územní plán vydal:
Zastupitelstvo města Kasejovice

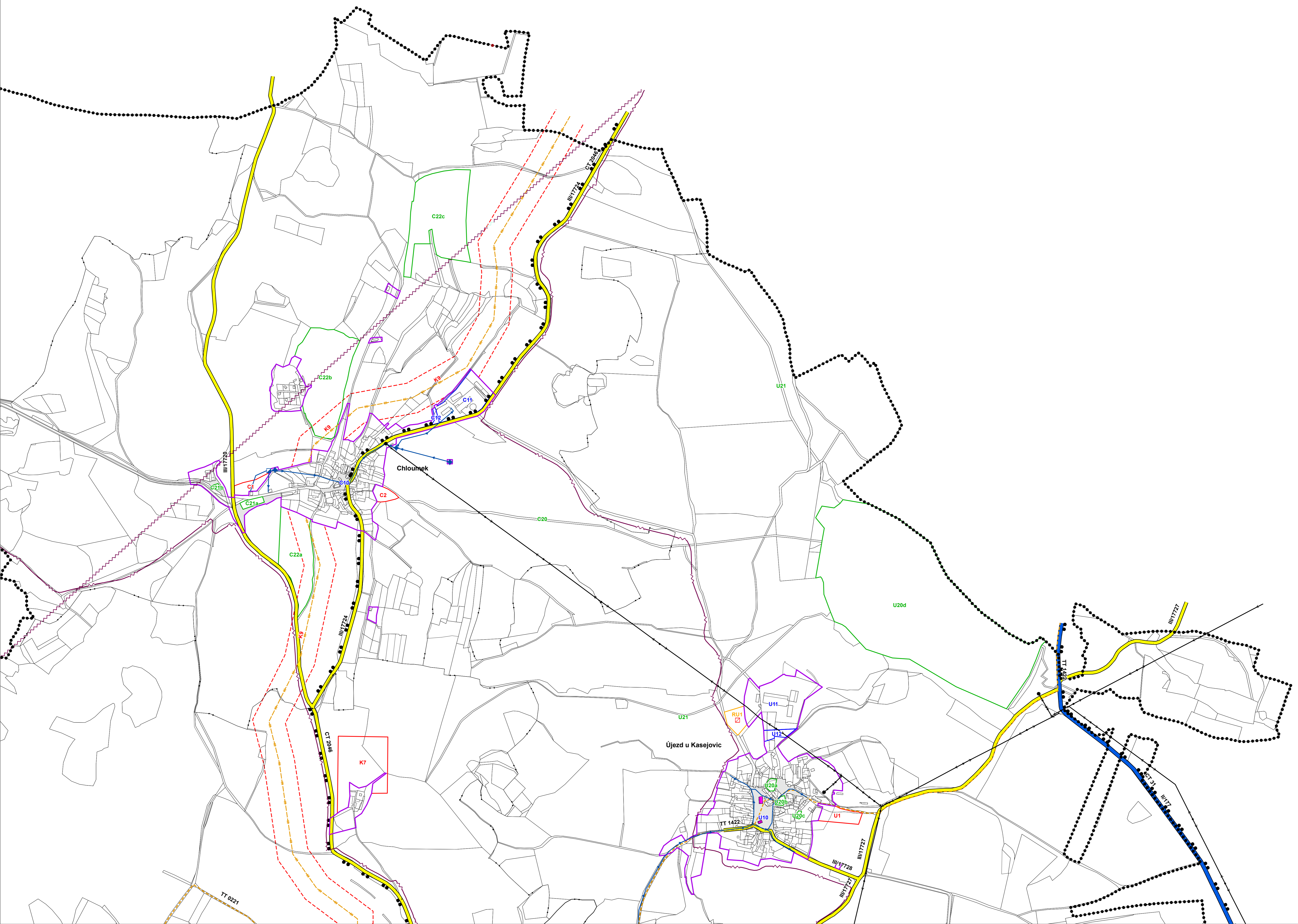
b) Datum nabytí účinnosti:

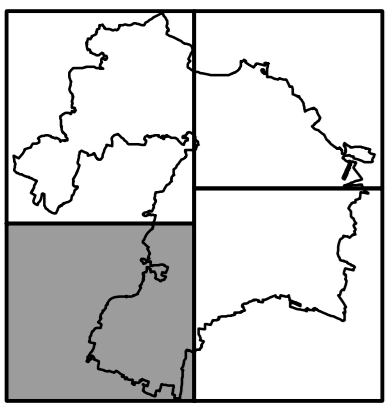
c) Údaje o oprávněné úřední osobě pořizovatele:
MěÚ Nepomuk, odbor výstavby a územního plánování
Jméno a příjmení:
Funkce:
Podpis:
Otisk úředního razítka:





A2c)





A2c)

M.Č. KASEJOVICE

- zastavitelné plochy
- K1 - ID přeložka silnice I/20 vč. silniční napojení
- K3a,b - SV smíšené obytné venkovské
- K4 - SV smíšené obytné venkovské
- K5a,b - SV smíšené obytné venkovské
- K6a - ID MK
- K7 - FA agroturistická farma
- K8 - PV prostranství veřejné
- K9 - IT vtl plynovod (koridor 100 m)
- K22b,c - VS smíšené výrobní
- K36b - VS smíšené výrobní

- plochy přestavby
- K6b - ID MK
- K20 - PV úprava náměstí vč. veřejné urbanistické zeleně
- K21 - VS konverze areálu VZ na smíšené výrobní
- K22a - VS smíšené výrobní
- K25 - ID parkoviště
- K26 - SV úpravy areálu židovského ghetta
- K28 - SV přestavba - havarijní stav
- K29 - SV přestavba - havarijní stav
- K37 - SV smíšené obytné venkovské
- K40 - SV přestavba - havarijní stav
- K41 - SV přestavba - havarijní stav
- K42 - ID koridor cyklo a pěší trasy
- K43a,b - ID MK

- plochy změn v krajině a úprav nezastavěných ploch
- K30 - PV parková zeleň u hřbitova
- K31a,b,c - NV revitalizace vodních ploch
- K32 - NV vodní plocha na Kopřivnici
- K33a,b - NV revitalizace vodních ploch
- K34 - NV revitalizace vodních toků
- K35a,b - NS veřejná zeleň
- K36a - NL zalesnění

- územní rezerva
- RK1 - ID OP přeložky silnice I/20
- RK2 - IT vodojem a vodovod

M.Č. CHLOUMEK

- zastavitelné plochy
- C1 - SV smíšené obytné venkovské
- C2 - VS smíšené výrobní

- plochy přestavby
- C10 - PV úprava návsi
- C11 - VS konverze zemědělského areálu na smíšené výrobní
- C12 - NS ochranná zeleň

- změny v krajině a úpravy nezastavěných ploch
- C20 - NV revitalizace vodotečí (Chloumecký potok, Křemešnický potok)
- C21a,b - NV revitalizace vodní plochy
- C22a,b,c - NZ převod na TTP

M.Č. KLADRUBICE

- zastavitelné plochy
- K11a,b - SV smíšené obytné venkovské
- K12 - SV smíšené obytné venkovské
- K111b - VS smíšené výrobní

- plochy přestavby
- K110 - PV úprava veřejného prostranství
- K111a - VS konverze zemědělského areálu na smíšené výrobní
- K112 - VS konverze zemědělského areálu na smíšené výrobní

- změny v krajině a úpravy nezastavěných ploch
- K120a,b,c - NV revitalizace vodních ploch (Velký Kladrubecský rybník, Velký a Malý Chocholouš)
- K121 - NV revitalizace vodotečí (Přebudovský potok, Víska)
- K122 - NS veřejná zeleň

- územní rezerva
- RK11 - IT ČOV

M.Č. PDDHŮŘÍ

- zastavitelné plochy
- P1 - ID přeložka silnice I/20

- plochy přestavby
- P10 - PV úprava návsi
- změny v krajině a úpravy nezastavěných ploch
- P20a,b - NV revitalizace vodních ploch
- P21 - NV revitalizace vodotečí (Víska)

- územní rezerva
- RP1 - IT ČOV
- RP2 - ID OP přeložky silnice I/20

M.Č. POLÁNKVA

- zastavitelné plochy
- Po1a,b - SV smíšené obytné venkovské

- plochy přestavby
- Po10 - PV úprava návsi
- Po11 - VS konverze zemědělského areálu na smíšené výrobní

- změny v krajině a úpravy nezastavěných ploch
- Po20 - NV revitalizace vodních ploch (Polánecký rybník)
- Po21 - NV revitalizace vodotečí (Kopřivnice)
- Po22 - NV revitalizace vodní plochy
- Po23a,b - NL zalesnění
- Po24a,b,c,d,e,f - NZ zatravnění

- územní rezerva
- RPo1 - IT ČOV

M.Č. PŘEBUDOV

- zastavitelné plochy
- Pr1 - SV smíšené obytné venkovské

- plochy přestavby
- Pr10 - PV úprava veřejného prostranství

- změny v krajině a úpravy nezastavěných ploch
- Pr20 - NV revitalizace vodních ploch (Přebudovský rybník)
- Pr21 - NV revitalizace vodoteče (Přebudovský potok)

- územní rezerva
- RP11 - IT ČOV

M.Č. ŘESANICE

- plochy přestavby
- R10 - SV úprava VPZ, vč. návsi a okolí býv. tržní/sýpků
- R11 - VS konverze zemědělského areálu na smíšené výrobní

- změny v krajině a úpravy nezastavěných ploch
- R20a,b,c,d,e - NV revitalizace vodních ploch
- R21 - NV revitalizace vodotečí (Víska)
- R22a,b,c,d - NV revitalizace rybníků
- R23 - NZ převod na TTP

- rezerva
- RR1 - IT ČOV

M.Č. ÚJEZD

- zastavitelné plochy
- U1 - SV smíšené obytné venkovské

- plochy přestavby
- U10 - PV úprava návsi
- U11 - VS konverze zemědělského areálu na smíšené výrobní
- U12 - NS ochranná zeleň

- změny v krajině a úpravy nezastavěných ploch
- U20a,b,c,d - NV revitalizace vodních ploch
- U21 - NV revitalizace vodotečí

- územní rezerva
- RU1 - IT ČOV

