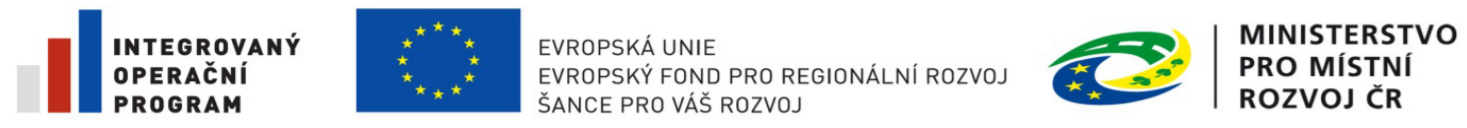


ÚZEMNÍ PLÁN KASEJOVICE

A2d) Výkres veřejně prospěšných staveb

Tento projekt je spolufinancován Evropskou Unií - Evropským fondem pro regionální rozvoj a Ministerstvem pro místní rozvoj v rámci Integrovaného operačního programu.



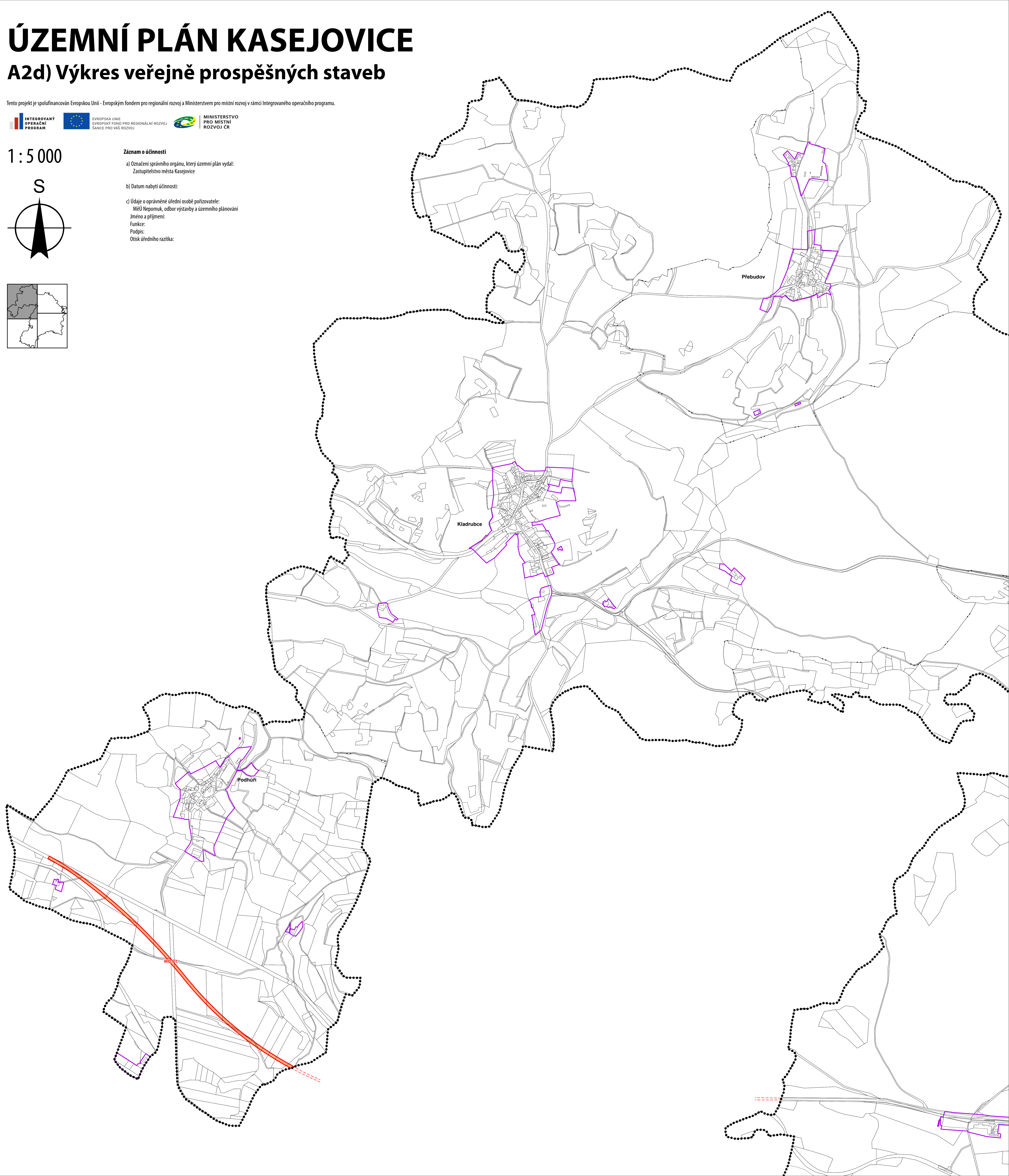
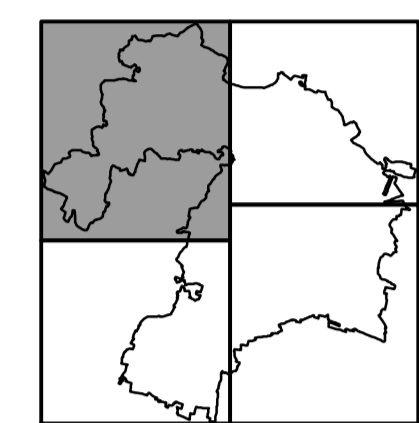
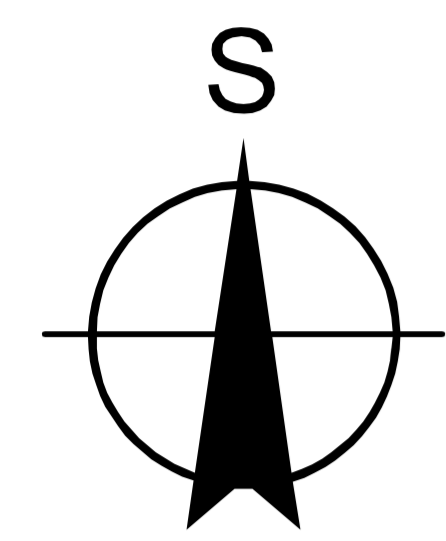
1:5 000

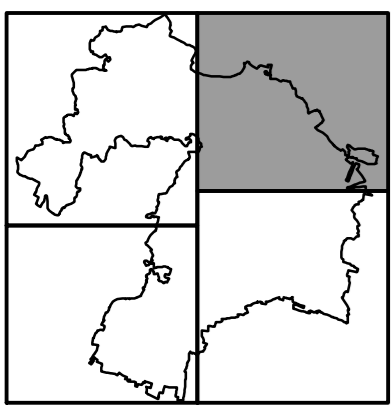
Záznam o účinnosti

a) Označení správního orgánu, který územní plán vydal:
Zastupitelstvo města Kasejovice

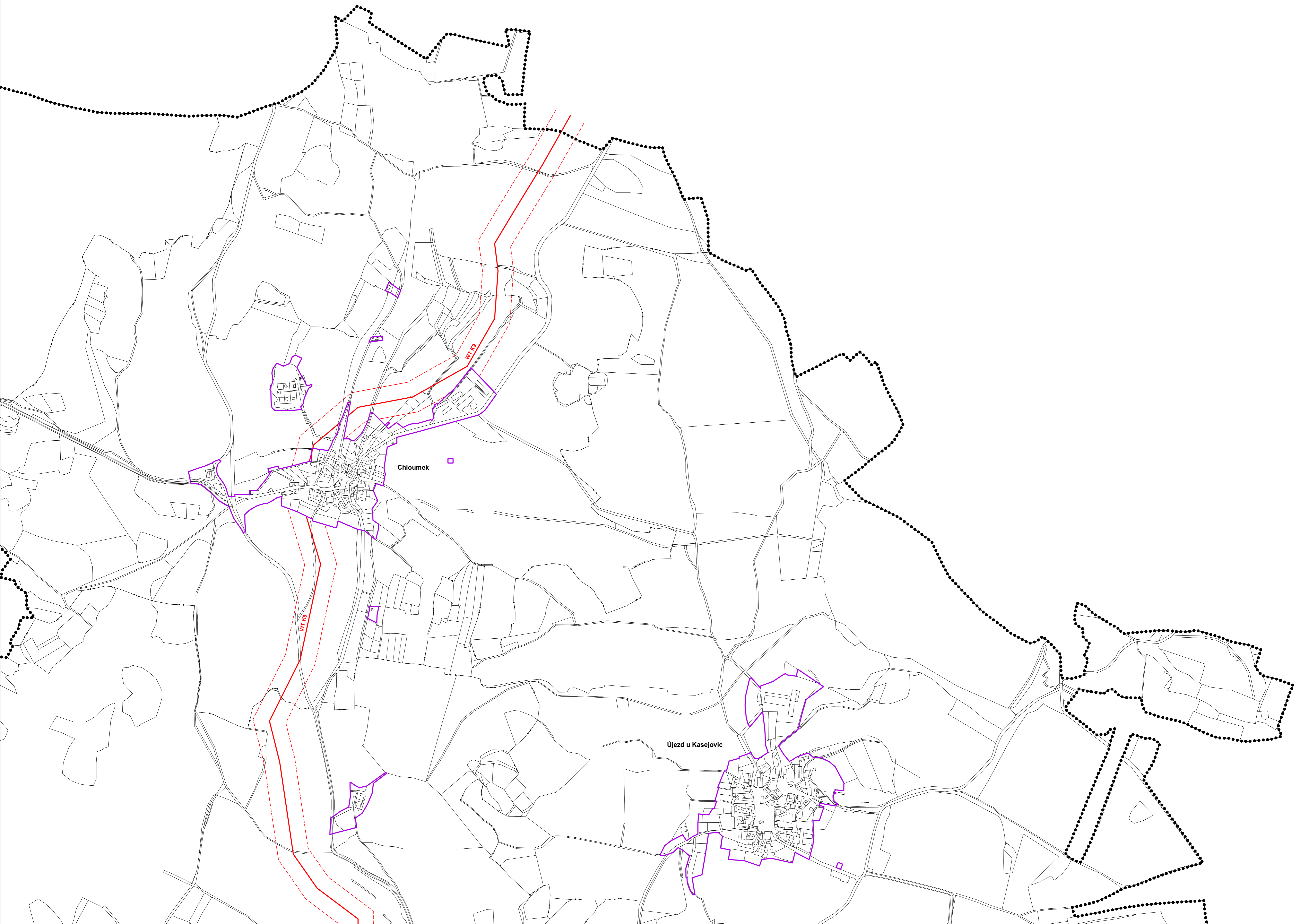
b) Datum nabytí účinnosti:

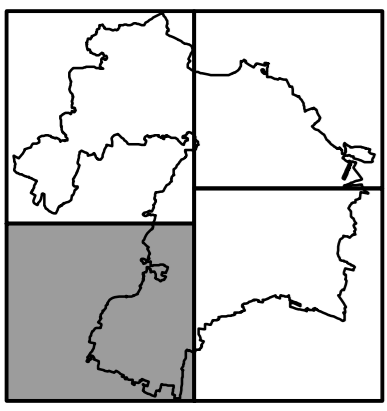
c) Údaje o oprávněné úřední osobě pořizovatele:
MěÚ Nepomuk, odbor výstavby a územního plánování
Jméno a příjmení:
Funkce:
Podpis:
Otisk úředního razítka:



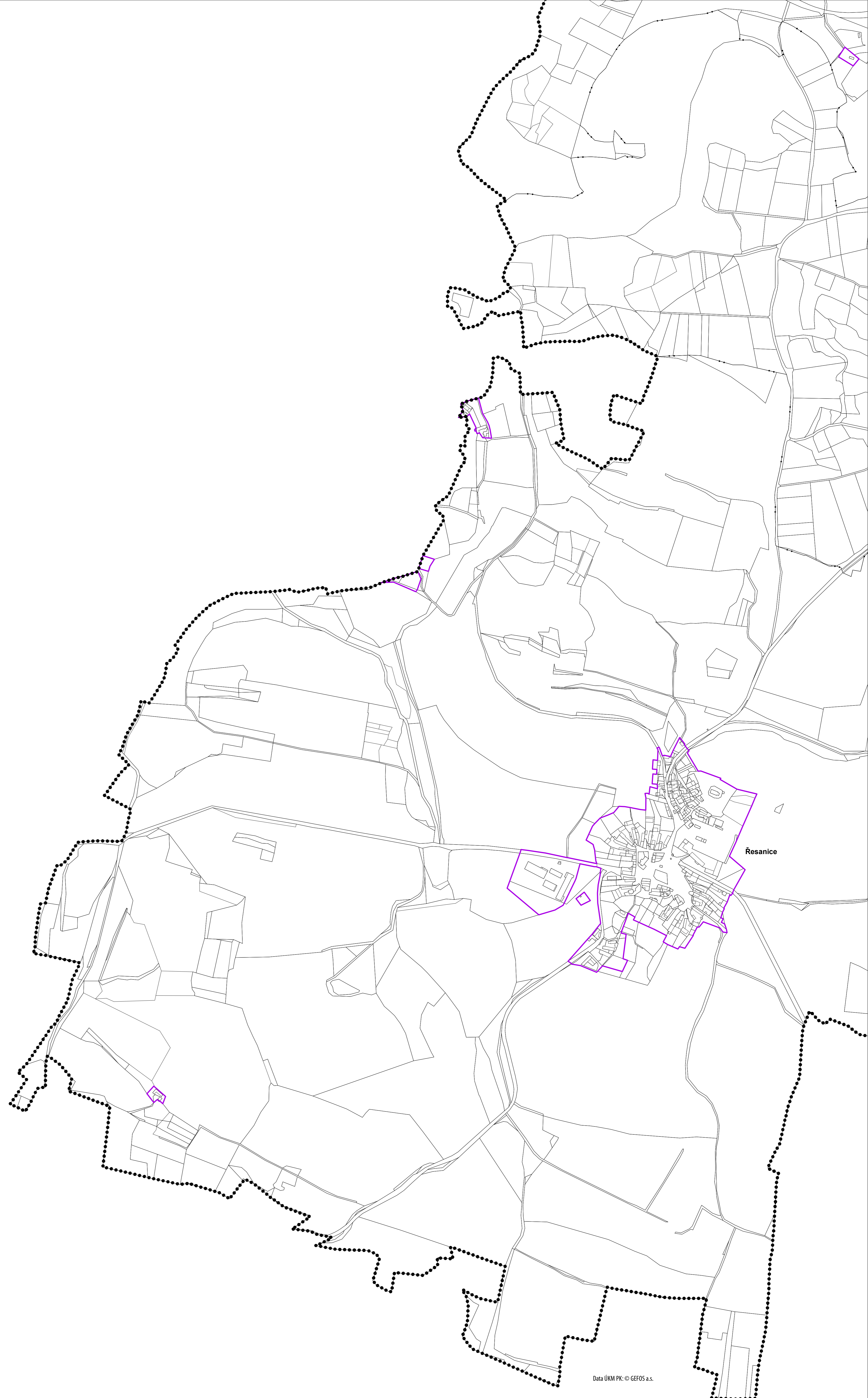


A2d)





A2d)



Plochy s možností vyvlastnění

Dopravní infrastruktura

WD K1 - přeložka silnice I/20

WD P1 - přeložka silnice I/20

WD K6a,b - MK

WD K42 - koridor cyklo a pěší stezky

WD K43a,b - MK

Technická infrastruktura


WT K9 - vtl plynovod (koridor 100 m)

Plochy asanací

VA K36a - zalesnění



hranice řešeného území



hranice katastrálního území



hranice zastavěného území k 31.12.2012



WD K1 - WT-K9 - plochy a koridory s možností vyvlastnění



VA K23 - plochy asanací

